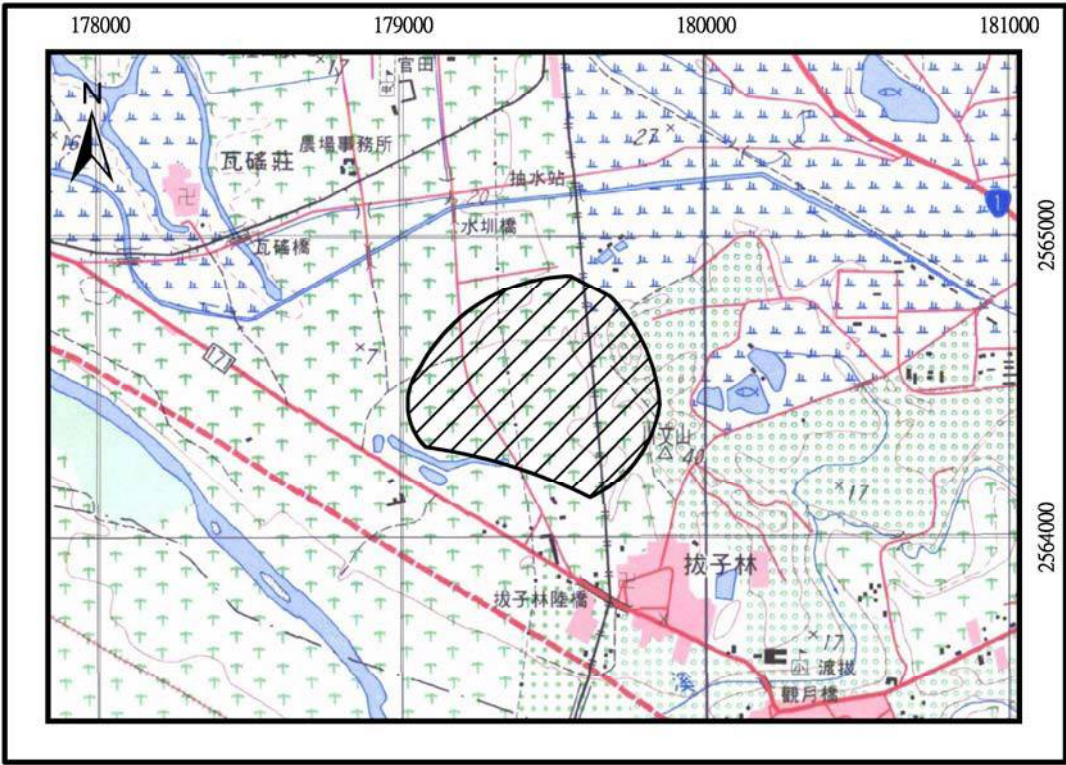


國母山遺址				
代號：1110-KMS				
地理環境				
經 緯 度：	東經 120°18'39"	北緯 23°10'53"	方格座標：	E179430×N2564550m
行政隸屬：	臺南縣官田鄉拔林村			
地 理 區：	嘉南平原－曾文溪沖積平原			
海拔高度：	19-40m			
所屬水系：	嘉南大圳麻豆支線（曾文溪／曾文溪集水區）			
相關道路：	南 171、南 65：1.3K			
簡要描述：	遺址位於拔仔林聚落西北側，171 縣道東北側，南 65 及台鐵縱向穿過遺址，地勢由東往西傾降，遺址內因國母山三角點座落於上，而命名為國母山遺址，地形上剛好處於嘉義丘陵與曾文溪沖積平原交界處。			
(地形圖附道路及水道並劃記範圍)				
				
遺址狀態				
遺物分布：	本遺址之出土遺物主要集中於台鐵西側丘陵地邊坡，有文化層露出，主要以黑陶、灰黑陶及少量繩紋陶為主，往西延伸之甘蔗園及水稻田地表，出土的遺物數量則較為零星，台鐵東側墓園分布較為零星。			
面 積：	長寬大致 800m×750m，面積約 480000 m ² 。			

保存狀況：	國母山因中山高速公路取土，縱貫鐵路縱向切穿東側所在之丘陵地，致使遺址受到非常嚴重的破壞，另因果園壅植致使水土保持不良，亦造成現存遺址丘陵地帶之西側邊坡完全裸露，陶片密集散落其上。
文化類型：	牛稠子文化、大湖文化、蔦松文化
年代：	約 4300-3300 B.P.、3300-1800 B.P.、1800-350 B.P.
遺 跡：	
遺物類別（附照片）	
文 化 遺 物	
石 器：	打製斧鋤形器、磨製斧鋤形器、磨製石刀、凹石（臧振華等 1994：1110-KMS）、巴圖形石器、打製斧鋤形石器、（小型）磨製石斧、（小型）磨製匙形石斧、磨製楔形石器、石鏃、石鏃、磨製穿孔石刀、磨製石刀、石矛、石鏃、凹石、石錘、有槽石棒、砥石、玉環、玉鏃、玉片磨製石器殘件（許清保採集，許清保 2004：107-116，本計畫整理）
	
圖說：石鏃、石鏃、玉環（許清保採集）	
	
圖說：砥石（許清保採集）	
	
圖說：石刀（許清保採集）	
	
圖說：巴圖（許清保採集）	

	
<p>圖說：凹石（許清保採集）</p>	<p>圖說：打製及磨製石器（許清保採集）</p>
<p>陶 器：</p>	<ol style="list-style-type: none"> 1. 橙色夾砂繩紋陶罐形器、鉢形器（劉茂源 1971，臧振華等 1994：1110-KMS，許清保 2004：107-116） 2. 橙色泥質陶蓋（臧振華等 1994：1110-KMS，許清保 2004：107-116） 3. 橙色細砂陶、灰黑夾砂陶罐形器、鉢、瓶形器、尖底器（劉茂源 1971，臧振華等 1994：1110-KMS，許清保 2004：107-116） 4. 繩紋紅陶：陶腹片、罐形器、陶把、陶蓋、紐把、陶蓋紐、平底器（許清保採集） 5. 大湖文化：陶腹片、罐形器、陶環、陶蓋、陶把（許清保、本計畫採集）、鉢形器、紡輪、疑似陶把、穿孔陶片、疑似紡輪、穿孔圓錐形物、圓柱狀物、網墜、短頸折肩小罐、小鉢、管珠、條狀飾、小陶罐（許清保採集） 6. 蔦松文化：陶腹片、罐形器、陶把、陶蓋、陶蓋紐、陶珠（許清保採集）
	
<p>圖說：紅色系繩紋罐口（許清保採集）</p>	<p>圖說：灰黑色系繩紋罐口（許清保採集）</p>



圖說：紅色系長罐口（許清保採集）



圖說：窄口長頸罐（許清保採集）



圖說：長罐口及短罐口（許清保採集）



圖說：折沿鉢（許清保採集）



圖說：紋飾鉢型器（許清保採集）



圖說：鉢型器（許清保採集）









圖說：紅色系陶蓋（許清保採集）



圖說：灰黑色系陶蓋（許清保採集）

			
圖說：陶環（許清保採集）		圖說：底（許清保採集）	
			
圖說：灰黑色系陶紡輪（許清保採集）		圖說：紅色系陶紡輪（許清保採集）	
骨 器：			
金 屬 器：			
其 他：			
自 然 遺 物			
動 物：	獸齒（許清保採集）		
植 物：			
岩 石：			
土 壤：			
其 他：			
遺址代表意義			
文化意義：	本遺址為日治時期 1940 年代即已發現的遺址，戰後劉茂源並經小型發掘，出土之文化遺物數量、類別均相當豐富，除了以大湖文化的遺物為主外，也出現少量繩紋紅陶與蔦松文化之器物，對於瞭解不同時期之遺物類型、地層堆積與文化內涵，具有重要之參考意義。		
歷史沿革：			
評鑑等級：	重要遺址		
建議事項			
遺 址 處 理：	1. 建議指定為縣定遺址。		
遺 物 保 存：			

行政處理：	<input checked="" type="checkbox"/> 指定遺址 <input type="checkbox"/> 列冊遺址 <input type="checkbox"/> 疑似遺址		
其 他：			
備 註			
研究簡史			
1. 1940年以前白坂勝發現。 2. 1943年夏國分直一調查。 3. 1969年8月28日~9月8日國立歷史博物館劉茂源等試掘。 4. 1980年黃士強、劉益昌調查。 5. 1994年3月27、28日臺閩地考古遺址普查研究計畫調查。 6. 2004年許清保等人調查。 7. 2008年3月28日本計畫吳美珍、吳佩秦調查。			
參考文獻			
1. 1940 國分直一〈南部台灣に於ける橄欖石玄武岩を用ひたる石器の分布に就いて〉《台灣地學記事》11（3/4）：111-118。 2. 1940 國分直一〈台灣南部に於ける先史遺跡とその遺物〉《南方民族》6（3）：45-62。 3. 1949 金關丈夫、國分直一〈台灣先史時代靴形石器考〉《人文科學論叢》1：73-100，台北市：台灣光復文化財團。 4. 1970 陳春木〈國母山遺址發掘經過及隆田附近的昔今〉《南瀛文獻》15：84-90。 5. 1970 劉茂源〈台南縣國母山遺址試掘豫報〉《中國民族學通訊》12：13。 6. 1959 國分直一〈台灣先史時代の石刀—石庖丁、石鎌および有柄石刀について〉《民族學研究》23（4）：1-38。 7. 1980 黃士強等《全省重要史蹟勘查與整修建議—考古遺址與舊社部分》交通部觀光局委託國立台灣大學考古人類學系之研究報告。 8. 1994 臧振華等《臺閩地區考古遺址：臺南縣、臺南市》內政部委託中央研究院歷史語言研究所之研究報告。 9. 2004 許清保《南瀛遺址誌》台南縣新營市：台南縣政府。 10. 2006 陸泰龍〈試論國立歷史博物館「國母山」遺址發掘始末〉《國立歷史博物館館刊》16(8)：157：83-88。			
土地管理基本資料			
定著土地地號：		總面積：	平方公尺
使用分區（類別）：			
地號：	姓名	戶籍或連絡地址	聯絡電話
面積：			
所有人（代表）			
使用人			
管理人			

土地使用現況	
使用分區（類別）	
附近景觀：	遺址位於南 171 及南 65 線附近，大多為甘蔗園。
	
圖說：由西北向東南拍攝之遠景	圖說：因鐵道開挖而使地表有高度落差
使用現況：	<input type="checkbox"/> 荒廢地 <input checked="" type="checkbox"/> 農耕 <input type="checkbox"/> 景觀綠地 <input type="checkbox"/> 建築區 <input type="checkbox"/> 其他 說明：遺址目前為甘蔗園、芒果園、竹林及墓園。
	
圖說：因墾植邊坡而導致土石流	圖說：遺址東側之墓園
	
圖說：鐵道下邊坡裸露出文化層	圖說：遺址西側邊坡散落大量陶片

其他相關事項	
執行單位：台灣打里摺文化協會	
計畫主持人：劉益昌	填表人：吳美珍／吳佩秦／顏廷仔／劉益昌